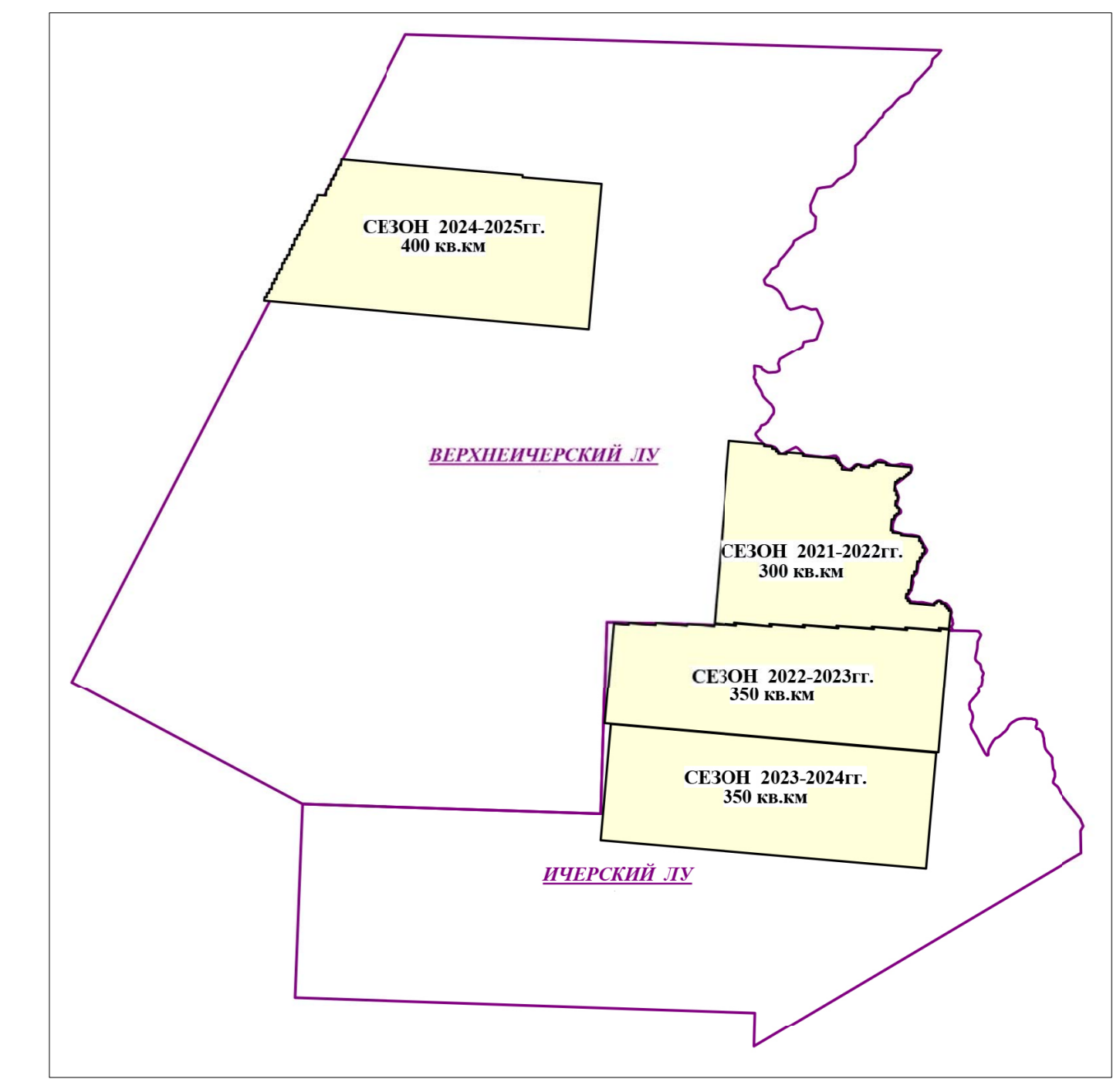


УТВЕРЖДАЮ:  
 Заместитель генерального директора,  
 главный геолог АО "ВНИГ"   Муусун

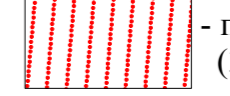
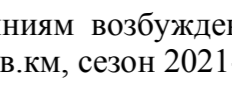

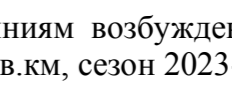

СОГЛАСОВАНО:  
 Исполняющий обязанности генерального директора  
 ПАО "ГЕОТЕК Сейсмозащита"   В.Г. Ярышников

СОГЛАСОВАНО:  
 Заместитель управляющего директора по производству  
 ООО "ГЕОТЕК - Восточная Геофизическая компания"   Г. Г. Ермаков






УСЛОВНЫЕ ОБОЗНАЧЕНИЯ:

ПРОЕКТИРУЕМЫЕ ПРОФИЛИ МОГТ-3Д:

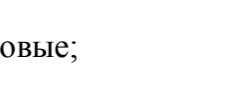
-  - по линиям возбуждения; (300 кв.км, сезон 2021-2022гг.)
-  - по линиям возбуждения; (350 кв.км, сезон 2022-2023гг.)
-  - по линиям возбуждения; (350 кв.км, сезон 2023-2024гг.)
-  - по линиям возбуждения; (400 кв.км, сезон 2024-2025гг.)
-  - по линиям приема; (сезон 2021-2025гг.)


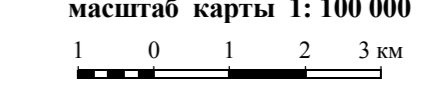


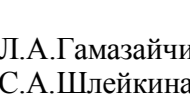
КОНТУРЫ РАБОТ МОГТ-3Д:

-  - СП 17/12-14гг.
-  - СП 17/14-16гг.
-  - СП 5/16-17гг.

 - профили МОГТ 2D прошлых лет и их номера

СКВАЖИНЫ:

-  - разведочные;
-  - поисково - оценочные;
-  - поисковые;
-  - параметрические
-  - границы лицензионных участков

	РОССИЙСКАЯ ФЕДЕРАЦИЯ ПУБЛИЧНОЕ АКЦИОНЕРНОЕ ОБЩЕСТВО "ГЕОТЕК СЕЙСМОЗАЩИТА"	КОНФИДЕНЦИАЛЬНО Экз. № Приложение 1 лист к проекту СП № ВГК /2021-2025
	СХЕМА РАСПОЛОЖЕНИЯ ПРОФИЛЕЙ НА ПРОВЕДЕНИЕ ПОЛЕВЫХ СЕЙСМОРАЗВЕДочНЫХ РАБОТ МОГТ-3Д НА ЛИЦЕНЗИОННЫХ УЧАСТКАХ ПАО "НК "РОСНЕФТЬ" И ООО "АНГАРАМЕФТЬ" В ЗОНЕ ДЕЙСТВИЯ АО "ВНИГ" (полития №6) Иркутская область масштаб карты 1: 100 000 	
Отв. исполнитель: главный геофизик ООО "ГЕОТЕК - ВГК"  А.А. Дробницкий		РАССЫЛКА: "ЭКС. №1 ПАО "ГЕОТЕК Сейсмозащита" "ЭКС. №2 АО "ВНИГ"
СХЕМА ПОДГОТОВЛЕНА В ДЕПАРТАМЕНТЕ ПРОЕКТИРОВАНИЯ ПАО "ГЕОТЕК Сейсмозащита"		СОСТАВИЛИ: Главный специалист ДП  Л.А. Гамазайчикова Главный специалист ДП  С.А. Шейкина
		22.06.2021